

**FIRST COME, FIRST SERVE!**

**INTERGEO®**  
OCTOBER 13–15  
MESSE BERLIN **2020**



**DVW**

Veranstalter / Host: DVW e.V.  
Ausrichter CONFERENCE / CONFERENCE organiser: DVW GmbH  
Ausrichter EXPO / EXPO organiser: HINTE GmbH



[WWW.INTERGEO.DE](http://WWW.INTERGEO.DE)



**680**

**AUSSTELLER  
AUS 41 LÄNDERN  
EXHIBITORS FROM  
41 COUNTRIES**



**19.000+**

**FACHBESUCHER  
AUS 114 LÄNDERN  
VISITORS FROM  
114 COUNTRIES**

**DATEN UND FAKTEN**

**FACTS AND FIGURES**

**280+**

**SPEAKERS**





**6**

**KEYNOTES**

**97%**

**WIEDERBESUCHS-  
ABSICHT  
LIKELIHOOD OF  
RETURN**



**40.000 M<sup>2</sup>**

**AUSSTELLUNGSFLÄCHE  
EXHIBITION SPACE**



**25+**

**VORFÜHRUNGEN  
IN DER FLIGHT ZONE  
DEMONSTRATIONS IN  
THE FLIGHT ZONE**

**3** **CAMPUS GEOINNOVATION  
INTERAERIAL SOLUTIONS  
SMART CITY SOLUTIONS**

**THEMENPLATTFORMEN  
TRADE FAIR PLATFORMS**

## **6 TOP-ARGUMENTE FÜR IHRE TEILNAHME / 6 TOP ARGUMENTS FOR YOUR PARTICIPATION**

**1** **TREFFEN SIE EXPERTEN UND TOP-ENTSCHEIDER  
AUS DER GANZEN WELT.**

**MEET EXPERTS AND TOP DECISION-MAKERS  
FROM ALL OVER THE WORLD.**

**2** **PRÄSENTIEREN SIE SICH AM MARKT UND MACHEN SIE  
IHRE MARKE FÜR 19.000 BESUCHER ERLEBBAR.**

**EXPOSE YOUR BRAND TO THE MARKET AND MAKE IT A  
TANGIBLE EXPERIENCE FOR MORE THAN 19,000 VISITORS.**

**3** **GEWINNEN SIE NEUE EINBLICKE IN  
INNOVATIONEN DER GEOSPATIAL INDUSTRY.**

**GAIN NEW INSIGHTS INTO INNOVATIONS IN THE  
GEOSPATIAL INDUSTRY.**

**4** **ERWEITERN SIE IHR BUSINESS MIT NEUEN  
KONTAKTEN UND PFLEGEN SIE BEKANNTE  
BEZIEHUNGEN.**

**EXPAND YOUR BUSINESS WITH NEW CONTACTS AND  
MAINTAIN ESTABLISHED CLIENT CONNECTIONS.**

**5** **PROFITIEREN SIE VON EINZIGARTIGEN  
NETWORKING-MÖGLICHKEITEN MIT EINEM  
HOCHKARÄTIGEN FACHPUBLIKUM.**

**BENEFIT FROM UNIQUE NETWORKING OPPORTUNITIES  
WITH A HIGH-CALIBRE SPECIALIST AUDIENCE.**

**6** **ERHALTEN SIE WERTVOLLE INFORMATIONEN  
ÜBER WETTBEWERBSPRODUKTE.**

**RECEIVE VALUABLE INFORMATION ABOUT  
COMPETITIVE PRODUCTS.**

# DIE DIGITALE TRANSFORMATION DER GEOSPATIAL COMMUNITY BEGINNT JETZT!

## THE DIGITAL TRANSFORMATION OF THE GEOSPATIAL COMMUNITY BEGINS NOW!

Die INTERGEO ist die Innovationsplattform für Vermessung und Geoinformation im Zusammenspiel aus hochaktueller CONFERENCE und EXPO. Schlüsseltechnologien zu den Top-Digitalisierungsthemen aus den Bereichen Drohnen, Intelligente Stadt, Digitales Bauen und Digital Mapping werden zeigen: Geoinnovationen sind die Währung der Zukunft. Mit Geoinformation als Basis leisten sie wichtige Beiträge zur Digitalisierung. Ob Energieversorgung, 3D-Visualisierung, Bürgerbeteiligung, Navigation, Künstliche Intelligenz oder Indoor Navigation – Geoinnovationen sorgen für mehr Lebensqualität für die Bevölkerung und haben sich zu einer Währung im Sinne einer nachhaltigen, für die Gesellschaft wertvollen Dateninheit der Welt von morgen entwickelt.

Berlin setzt in der EXPO und in der CONFERENCE mit namhaften Speakern auf thematisch brandaktuelle Schwerpunkte, wie Drohnen-Technologie und ihre Anwendungen und Smart Cities, Künstliche Intelligenz und AR/VR, BIM und weitere Highlights.

Seien Sie dabei! Wir freuen uns auf Sie!

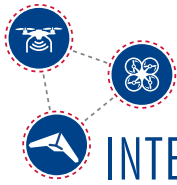
INTERGEO is the innovation platform for surveying and geoinformation in the interplay of highly topical CONFERENCE and EXPO. Key technologies for the top digitalisation topics in the fields of drones, intelligent cities, digital construction and digital mapping will be on show: Geoinnovations are the currency of the future. With geoinformation as a basis, they make important contributions to digitalisation. Whether energy supply, 3D visualisation, citizen participation, navigation, artificial intelligence or indoor navigation - geo-innovations provide a better quality of life for the population and have developed into a currency in the sense of a sustainable data unit of tomorrow's world that is valuable for society.

In the EXPO as well as in the CONFERENCE, Berlin focuses on thematically the latest focal points, such as drone technology and its applications and Smart Cities, artificial Intelligence and AR / VR, BIM and other highlights.

Be there! We are looking forward to meeting you!







**INTERAERIAL  
SOLUTIONS**

EXPO.  
FORUM.  
FLIGHT ZONE.

part of  
**INTERGEO**



**SMART  
CITY  
SOLUTIONS**

part of  
**INTERGEO**

## EUROPAS FÜHRENDE PLATTFORM FÜR KOMMERZIELLE DROHNEN- ANWENDUNGEN / EUROPE'S LEADING PLATFORM FOR COMMERCIAL DRONES

Die INTERAERIAL SOLUTIONS, bestehend aus Expo, Forum & Flight Zone, ist die führende Plattform für Drohnen in Europa. Das Forum befasst sich dabei mit aktuellen Themen aus Industrie, Politik, Verwaltung und Wissenschaft. Die Flight Zone bietet Live-Demonstrationen der verschiedenen Flugsysteme und ermöglicht so ein umfassendes Produkt- und Markterlebnis.

Die INTERAERIAL SOLUTIONS zeigt, wie breitgefächert die verschiedenen Anwendungen für Drohnen sind und wirft einen Blick auf die Märkte der Zukunft.

INTERAERIAL SOLUTIONS, consisting of exhibition, forum & flight zone, is Europe's leading platform for drones. The forum deals with current issues from politics, administration, science and industry. The flight zone offers live demonstrations of the various flight systems and thus delivers an all-round experience of products and the market.

INTERAERIAL SOLUTIONS highlights the wide range of applications for drones and provides a glimpse of future markets.

**VERMESSUNG UND KARTOGRAPHIE /**

**SURVEYING AND CARTOGRAPHY**

**ENERGIEVERSORGUNG, WASSERWIRTSCHAFT, ENTSORGUNG /**

**ENERGY SUPPLY, WATER MANAGEMENT, WASTE DISPOSAL**

**MOBILITÄT / MOBILITY**

**INFRASTRUKTUR / INFRASTRUCTURE**

**BAUPLANUNG UND GEBÄUDEMANAGEMENT /**

**CONSTRUCTION PLANNING AND BUILDING MANAGEMENT**

**INDUSTRIEANLAGEN / INDUSTRIAL FACILITIES**

**LOGISTIK / LOGISTICS**

**UMWELT, NATURSCHUTZ UND KATASTROPHENSCHUTZ /**

**ENVIRONMENT, NATURE PROTECTION AND DISASTER CONTROL**

**LAND- UND FORSTWIRTSCHAFT /**

**AGRICULTURE AND FORESTRY**

## INSPIRATION FÜR DIE STADT VON MORGEN/ INSPIRATION FOR THE CITY OF TOMORROW

Die Gestaltung der Städte der Zukunft, aber auch die Schaffung nachhaltigen Lebensraums stehen im Mittelpunkt des wachsenden Themenbereichs SMART CITY SOLUTIONS.

Als Aussteller stehen Ihnen vielfältige Beteiligungsmöglichkeiten zur Verfügung, die Ihr Unternehmen und Ihre Produkte perfekt in Szene setzen. Einen besonderen Fokus legt die SMART CITY SOLUTIONS auf Use Cases und Technologien. Die Themenplattform bietet Ihnen Raum diese zu zeigen, zu teilen und weiterzudenken. Die Integration der SMART CITY SOLUTIONS in die INTERGEO sorgt für über 10.000 Smart City interessierte Fachbesucher aus der ganzen Welt.

The development of the cities of the future, but also the creation of sustainable living space, are the focus of the growing theme platform SMART CITY SOLUTIONS.

As exhibitor there is a variety of diverse participation options to set the scene for your company and your products perfectly. SMART CITY SOLUTIONS focuses particularly on use cases and technologies. The theme platform offers you space to show, share and think ahead. The integration of SMART CITY SOLUTIONS at INTERGEO leads to more than 10,000 Smart City interested trade visitors from all over the world.

**MOBILITÄT UND VERKEHR /**

**MOBILITY AND TRANSPORT**

**ENERGIE UND UMWELT /**

**ENERGY AND ENVIRONMENT**

**SICHERHEIT UND RESILIENZ /**

**SECURITY AND RESILIENCE**

**OPEN DATA UND DATENMANAGEMENT /**

**OPEN DATA AND DATA MANAGEMENT**

**STADT- UND RAUMPLANUNG /**

**PLANNING OF CITIES AND RURAL AREAS**

**FORSCHUNG / RESEARCH**



40.000 m<sup>2</sup>

AUSSTELLUNGSFLÄCHE  
EXHIBITION SPACE



# INTERGEO®

KNOWLEDGE AND  
ACTION FOR PLANET EARTH

## MESSE BERLIN

Eingang / Entrance Hall 21

Eingang / Entrance hub27

Hallen / Halls 21 – 27

Messedamm 22, D-14055 Berlin

### WILLKOMMEN IN BERLIN

Berlin ist nicht nur das politische Zentrum Deutschlands, sondern gehört längst auch zu den dynamischsten Wirtschaftsregionen in Europa.

### WELCOME TO BERLIN

Berlin is not just the political centre of Germany but has also long been one of Europe's most dynamic economic regions.

#### ANSPRECHPARTNER / CONTACTS:

##### BEREICHSL EITUNG / DIRECTOR EXPO & CONFERENCE

Daniel Katzer  
dkatzer@hinte-messe.de  
+49(0)721-93133-750

##### PROJEKT / PROJECT

Selina Nicko  
snicko@hinte-messe.de  
+49(0)721-93133-674

##### IASEXPO PROJEKT / PROJECT

Marco Hüttlin  
mhuetlin@hinte-messe.de  
+49(0)721-93133-240

##### SCSEXPO PROJEKT / PROJECT

Zoltan Szemerei  
zszemerei@hinte-messe.de  
+49(0)721-93133-690

Melanie Metz  
mmetz@hinte-messe.de  
+49(0)721-93133-640

Sandra-Kim Wayer  
swayer@hinte-messe.de  
+49(0)721-93133-630

##### VERTRIEB / DIRECTOR SALES AND DIGITAL BUSINESS

Bernhard Klumpp  
bklumpp@hinte-messe.de  
+49(0)721-93133-680

##### KOMMUNIKATION / COMMUNICATION

Denise Wenzel  
dwenzel@hinte-marketing.de  
+49(0)721-831424-730

##### KOMMUNIKATION / COMMUNICATION (IASEXPO, SCSEXPO)

Nina Skala  
nskala@hinte-marketing.de  
+49(0)721-831424-490

SIE FINDEN UNS IN FOLGENDEN NETZWERKEN /  
YOU CAN ALSO FIND US IN THE FOLLOWING NETWORKS:



VERANSTALTER / HOST: DVW – Gesellschaft für Geodäsie, Geoinformation und Landmanagement e.V., Rotkreuzstraße 1L, D-77815 Bühl

AUSRICHTER CONFERENCE / CONFERENCE ORGANISER: DVW GmbH, Egbertstraße 46, D-40489 Düsseldorf

AUSRICHTER EXPO / EXPO ORGANISER: HINTE Messe- und Ausstellungs-GmbH, Bannwaldallee 60, D-76185 Karlsruhe